

U 5



U5 ab 10. Oktober 2016 in Betrieb

Eckenheimer Landstraße für Anlieger offen



Liebe Lehrerinnen und Lehrer, liebe Schülerinnen und Schüler, liebe Eltern,

die Linie U5 wird nicht wie angekündigt zum Ende der Sommerferien wieder ihren Betrieb aufnehmen. Deshalb muss die VGF den Ersatzverkehr mit Bussen bis voraussichtlich Sonntag, 9. Oktober, verlängern. Von Montag, 10. Oktober 2016, an soll die U5 dann die Station „Musterschule“ anfahren und die Eckenheimer Landstraße auch für den Durchgangsverkehr freigegeben werden. Die Station „Glauburgstraße“ wird dann noch nicht angefahren, da hier die Arbeiten voraussichtlich länger dauern.

Verschiedene Störungen im Bauablauf verzögern nach Auskunft des verantwortlichen Bauunternehmens die rechtzeitige Fertigstellung der Stationen. Daher bleibt die Eckenheimer Landstraße wie bisher nur für Anwohner, Anlieger oder Kunden der Geschäfte offen, für den Durchgangsverkehr aber gesperrt. Der Busersatzverkehr ab Konstablerwache über Friedberger Landstraße, Alleenring und Hauptfriedhof bis Marbachweg/Sozialzentrum bleibt bestehen.

Bis voraussichtlich 25. August 2016 bleibt die Kreuzung Eckenheimer Landstraße/Glauburgstraße gesperrt, da auch hier weitere Arbeiten notwendig sind.

Wir möchten Sie bitten, die kurzfristige Information zur Verlängerung der Bauzeit zu entschuldigen. Bis zuletzt haben wir alles versucht, die Arbeiten zumindest so weit abzuschließen, dass die U5 am 26. August wieder fahren kann. Hierzu wurden verschiedene Lösungsvorschläge und unterschiedliche Szenarien geprüft. Letztlich konnte davon keiner umgesetzt werden und es blieb nur die oben beschriebene Möglichkeit.

Entwurf der neuen Station „Glauburgstraße“ von Just/Burgeff Architekten. Das Motiv auf dem Titel zeigt den Entwurf der neuen Station „Musterschule“ stadteinwärts von Kölling Architekten BDA.



Just/Burgeff Architekten

Trotz der Unannehmlichkeiten, die die Arbeiten sicherlich für viele von Ihnen mit sich bringen, bitten wir Sie noch um ein wenig Geduld!

Sollten Probleme, Fragen oder Anregungen auftauchen, stehen wir Ihnen unter folgender Telefonnummer gerne zur Verfügung: (0171) 8 62 41 91

Ihre VGF

Das Wichtigste auf einen Blick:

- Die Linie U5 verkehrt nur zwischen den Stationen „Preungesheim“ und „Marbachweg / Sozialzentrum“.
- Die VGF richtet einen Ersatzverkehr mit Bussen ein. Diese fahren von der Station „Konstablerwache“ über Friedberger Landstraße, Nibelungenallee und Eckenheimer Landstraße bis zur Station „Marbachweg / Sozialzentrum“ und zurück und halten an den umseitig eingezeichneten Haltestellen.
- Zwischen Konstablerwache und Hauptbahnhof nutzen Sie bitte die Linie U4, die im genannten Zeitraum häufiger fährt, oder die S-Bahnen der Linien S1 – S6, S8, S9.
- Informationen zur geänderten Verkehrsführung finden Sie auf den Folgeseiten.

U5 Ersatzverkehr mit Bussen

Eckenheimer Landstraße/ Marbachweg

Ersatzhaltestelle liegt stadteinwärts an der U-Bahn-Station

Eckenheimer Landstraße/ Marbachweg

Kurzinfo und Legende



Gesperrte Strecke/ Stationen

Wegen Bauarbeiten kein Verkehr der Linie U5 zwischen „Hauptbahnhof“ und „Marbachweg / Sozialzentrum“. Zwischen Konstablerwache und Hauptbahnhof nutzen Sie bitte die U-Bahnen der Linie U4 oder die S-Bahnen.

Schienerersatzverkehr (Bus) und Haltestellen

Ersatzbusse zwischen „Konstablerwache“ und „Marbachweg / Sozialzentrum“





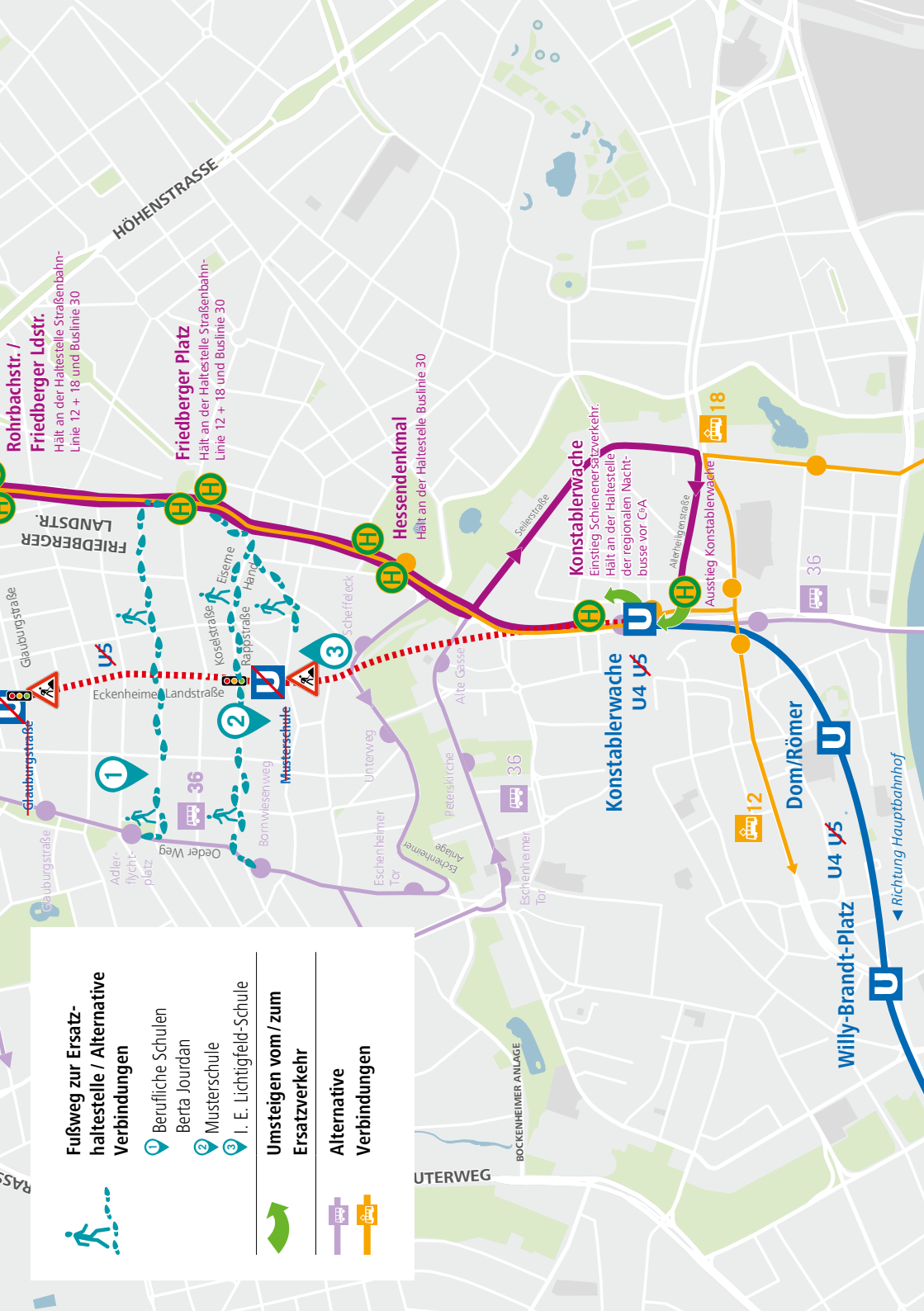
Fußweg zur Ersatzhaltestelle / Alternative Verbindungen

- 1 Berufliche Schulen
Berta Jourdan
- 2 Musterschule
I. E. Lichtigfeld-Schule



Umsteigen vom / zum Ersatzverkehr

Alternative Verbindungen



Rohrbachstr. / Friedberger Landstr.
Hält an der Haltestelle Straßenbahn-
Linie 12 + 18 und Buslinie 30

Friedberger Platz
Hält an der Haltestelle Straßenbahn-
Linie 12 + 18 und Buslinie 30

Hessendenkmal
Hält an der Haltestelle Buslinie 30

Konstablerwache
Einstieg Schienenersatzverkehr:
Hält an der Haltestelle
der regionalen Nacht-
busse vor CrA

Konstablerwache U4 U5

Dom/Römer
U4 U5

Willy-Brandt-Platz
U

← Richtung Hauptbahnhof





Veränderte Verkehrsführung

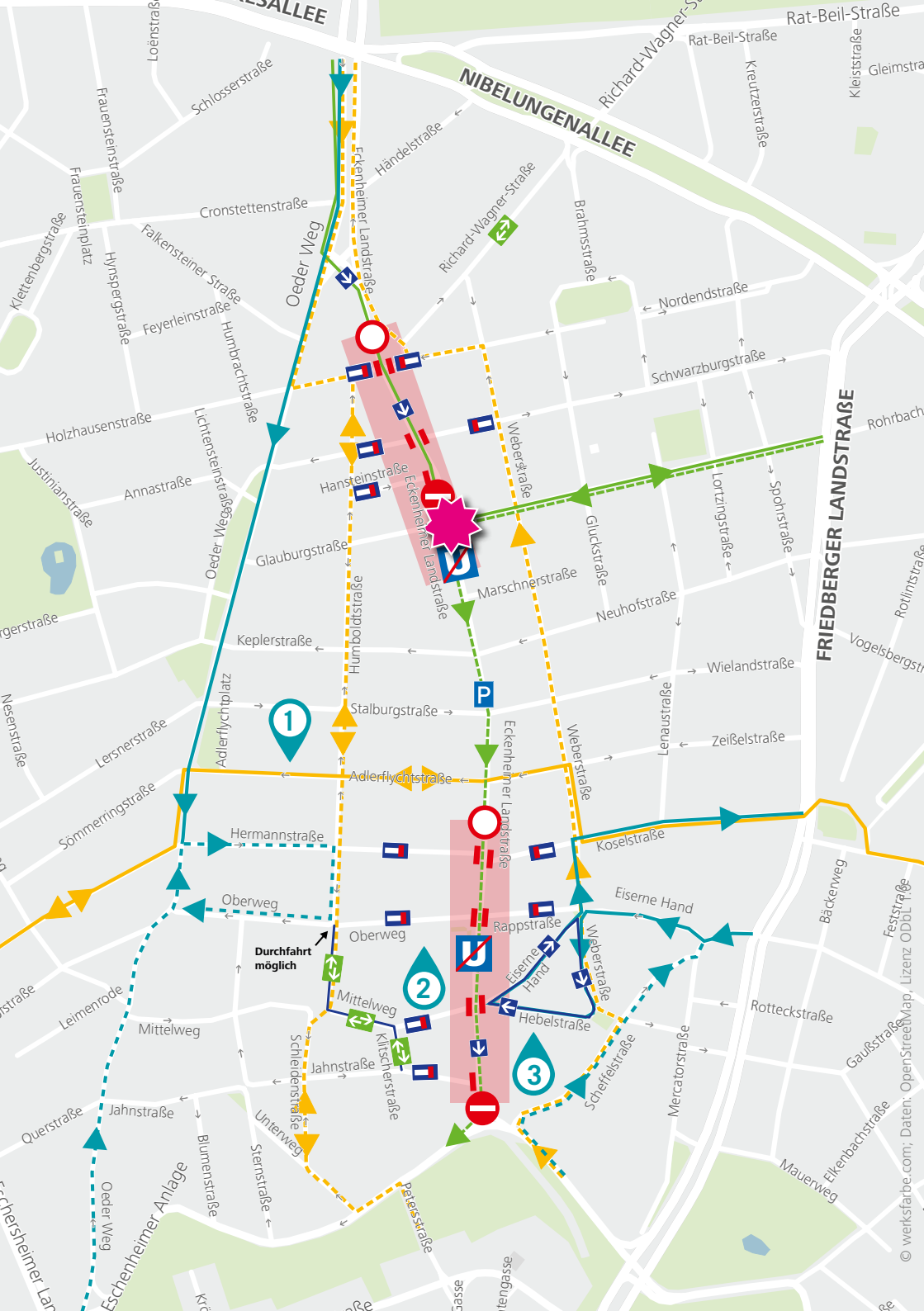
- Die Eckenheimer Landstraße ist während der Bauzeit zwischen Oeder Weg und Eschenheimer Anlage gesperrt, die Verkehrsumleitung über Friedberger Landstraße und Oeder Weg ist ausgeschildert.
- Die Zufahrt bleibt für Einsatzfahrzeuge, Anlieger- und Lieferverkehr von Nord nach Süd möglich. Querungen der Eckenheimer Landstraße über die Stichstraßen sind im Baufeld nicht möglich. Die Straßen sind in diesen Fällen von der Eckenheimer Landstraße aus nicht erreichbar und werden zu Sackgassen.
- Ein Fußweg wird weiterhin auf beiden Straßenseiten zur Verfügung stehen.
- Zugänge zu den Häusern sind gewährleistet. Sollte es doch einmal zu kurzzeitigen Einschränkungen kommen, bitten wir um Verständnis. Während der Bauphase lässt sich der Wegfall von Parkplätzen auf der Eckenheimer Landstraße und in den Stichstraßen leider nicht vermeiden.
- Der Radverkehr wird über Weberstraße und Humboldtstraße umgeleitet.
- Die Einbahnstraßenregelung im Bereich Hebelstraße – Eiserne Hand – Weberstraße wird mit Beginn der Arbeiten dauerhaft umgekehrt.
- Die Diagonalsperre Humboldtstraße / Oberweg wird entfernt.

Kurzinfo und Legende

	Berufliche Schulen Berta Jourdan
	Musterschule
	I. E. Lichtigfeld-Schule
	Durchfahrt gesperrt
	Durchfahrt verboten <small>(Kontrollierte Zufahrt für Anlieger- und Zulieferverkehr)</small>
	Baustellenbereich
 	neue Einbahnstraßenregelung / Fahrtrichtung
	Sackgasse
	Sperrung
	Umfahrung mit dem Fahrrad
	Bewohnerparkplätze <small>(Bewohnerparkplätze zwischen den Baufeldern)</small>
	Vorübergehende Sperrung bis voraussichtlich 25. August

Anfahrt zu den Schulen mit dem Auto

-  **I. E. Lichtigfeld-Schule**
 -  von der Friedberger Landstraße kommend: Scheffelstraße → Eiserne Hand → Weberstraße → Hebelstraße- Eiserne Hand → Weberstraße → Koselstraße
 -  von der Eschenheimer Anlage kommend: Scheffelstraße → links Eiserne Hand → dann wie oben
-  **Musterschule**
 -  von Norden: Oeder Weg → Hermannstraße → Humboldtstraße → Oberweg
 -  von Westen: Oeder Weg → Hermannstraße → Humboldtstraße → Oberweg



ESCHENHEIMER LAN

NIBELUNGENALLEE

FRIEDBERGER LANDSTRASSE

Oeder Weg

Adlerflychtplatz

Mittelweg

Unterweg



Durchfahrt möglich

© werksfarbe.com; Daten: OpenStreetMap, Lizenz: ODbL

Informationen zu den Bauarbeiten

Bürger-Telefon: 0171 / 8 62 41 91 (Mobilfunknummer)

(Montag bis Samstag von 7 bis 20 Uhr)

www.vgf-ffm.de oder www.facebook.de/VGFffm

Kurzfristige Änderungen bleiben vorbehalten. Stand: August 2016