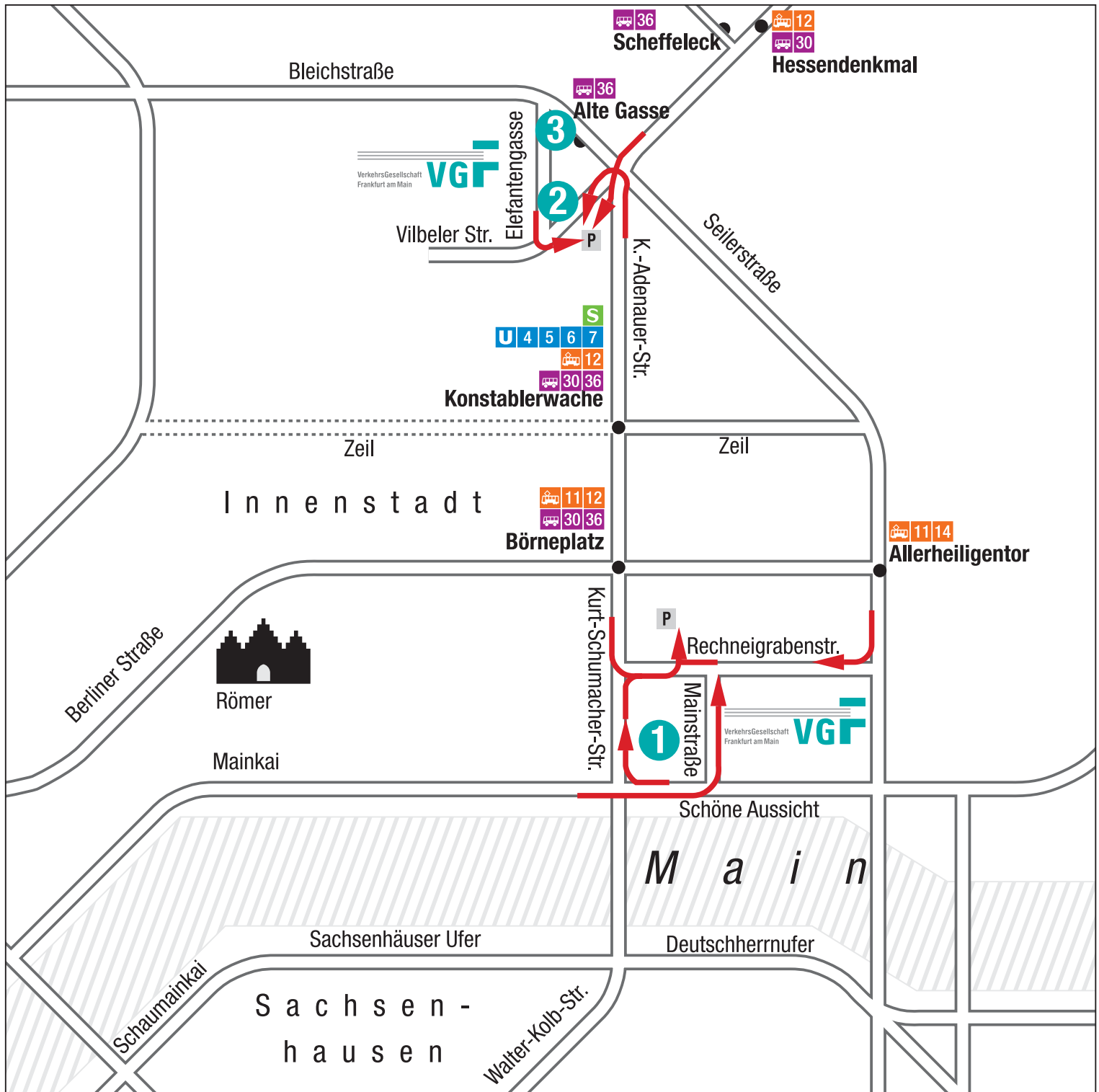


- | | |
|---|---|
| 1 VGF Zentrale / Kundendienst
Kurt-Schumacher-Straße 8 | 6 Stadtbahn Zentralwerkstatt
Heerstraße 305 |
| 2 Betriebsleitstelle
Elefantengasse 6 | 7 Betriebshof Heddernheim
Nassauer Straße 27 |
| 3 Nachrichten- und Signaltechnik
Bleichstraße 3 | 8 Betriebshof Ost
Gustav-Behringer-Straße 3 |
| 4 Betriebshof Gutleut
Mannheimer Straße 117 | 9 Bahnbau
Hanauer Landstraße 208 |
| 5 Omnibuswerkstätten und
Betriebshof Rebstock
Am Römerhof 27 | 10 Zentrale Gleiswerkstatt
Hanauer Landstraße 345 |
| Elektrische Anlagen
Am Römerhof 27a | |



1 VGF Zentrale / Kundendienst
Kurt-Schumacher-Straße 8

Wegbeschreibung siehe nächste Seite.

11 12 30 36 **Börneplatz**

4 5 6 7
 12 30 36 **Konstablerwache**

11 14 **Allerheiligentor**

2 Betriebsleitstelle
Elefantengasse 6

3 Nachrichten- und Signaltechnik
Bleichstraße 3

36 **Alte Gasse/Scheffeleck**

12 30 **Hessendenkmal**

1 Mit dem Auto ...

Die Innenstadt von Frankfurt am Main ist von allen Autobahnen und aus allen Richtungen gut erreichbar. Für angemeldete Besucher stehen in unserer Tiefgarage (Zufahrt über Rechneigrabenstraße) begrenzt Stellplätze zur Verfügung.

... aus Richtung Norden, über die A5/A661 ...

... über Abfahrt Bad Homburger Kreuz, auf der A661 in Richtung Frankfurt, über die Friedberger Landstraße in Richtung Frankfurt Innenstadt, Kurt-Schumacher-Straße 8.

... aus Richtung Süden, über die A5/A67 ...

... über Abfahrt Darmstädter Kreuz, Abfahrt Zeppelinheim, auf der B44 über die Kennedyallee, Gartenstraße, Walter-Kolb-Straße, über den Main in Richtung Frankfurt Innenstadt, Kurt-Schumacher-Straße 8.

... aus Richtung Süden, über die A3 ...

... über Abfahrt Offenbacher Kreuz, auf der Babenhäuser Landstraße (B3), Darmstädter Landstraße, Elisabethenstraße, Walter-Kolb-Straße, über den Main in Richtung Frankfurt Innenstadt, Kurt-Schumacher-Straße 8.

... aus Richtung Westen, über die A66 ...

... über das Krifteler Dreieck, Miquelallee, Eschersheimer Landstraße, Eschenheimer Tor, Konrad-Adenauer-Straße, in Richtung Kurt-Schumacher-Straße 8.

... aus Richtung Osten, über die A45/A66...

... über das Hanauer Kreuz, Borsigallee, Am Erlenbach, Am Riederbruch, Ratsweg, Wittelsbacher Allee, Zoo, in Richtung Frankfurt Innenstadt, Kurt-Schumacher-Straße 8.

... aus Richtung Westen am nördlichen Mainufer kommend ...

... weiterfahren bis zur Straße Schöne Aussicht. Hier an der ersten Möglichkeit links in die Mainstraße fahren. Dann bis Rechneigraben. Hier links abbiegen und bis zur Tiefgarageneinfahrt weiterfahren.

Mit der Straßenbahn und dem Bus ...

... bis zur Haltestelle Börneplatz.

Mit der S- und U-Bahn ...

... bis zur Haltestelle Konstablerwache, von hier ca. 5 Minuten Fußweg.

2 3 Mit dem Auto ...

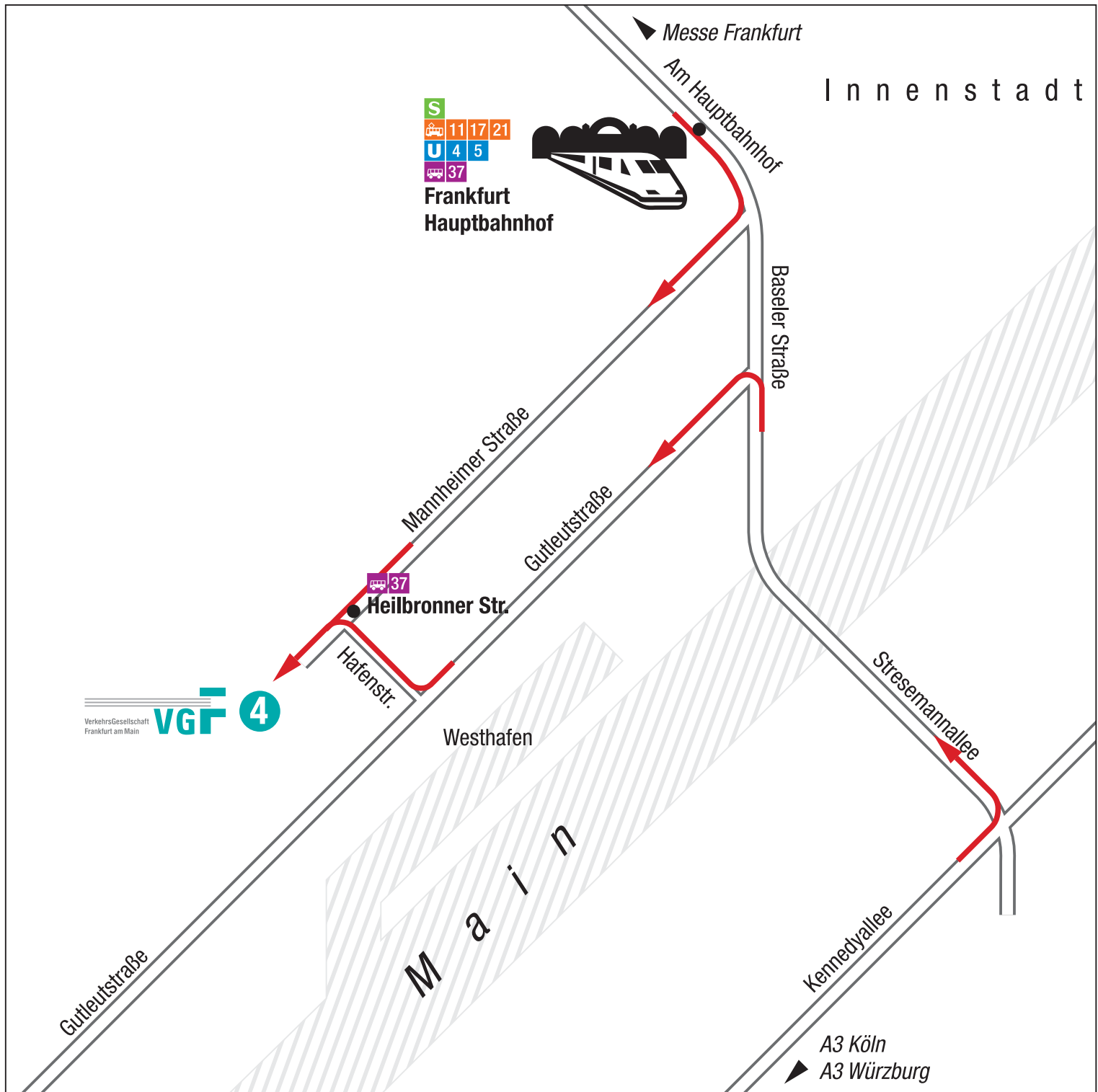
... es sind kostenpflichtige Parkplätze in der Tiefgarage neben ArabellaSheraton Grandhotel Frankfurt, Vilbeler Straße vorhanden.

Mit der Straßenbahn und dem Bus ...

... von Süden kommend bis Haltestelle Hessendenkmal oder Scheffeleck, mit dem Bus von Norden kommend bis Haltestelle Alte Gasse.

Mit der S- und U-Bahn ...

... bis zur Haltestelle Konstablerwache, von hier ca. 5 Minuten Fußweg.



4 **Betriebshof Gutleut**
Mannheimer Straße 117

37 Heilbronner Straße

11 17 21 37 Hauptbahnhof

Mit dem Auto ...

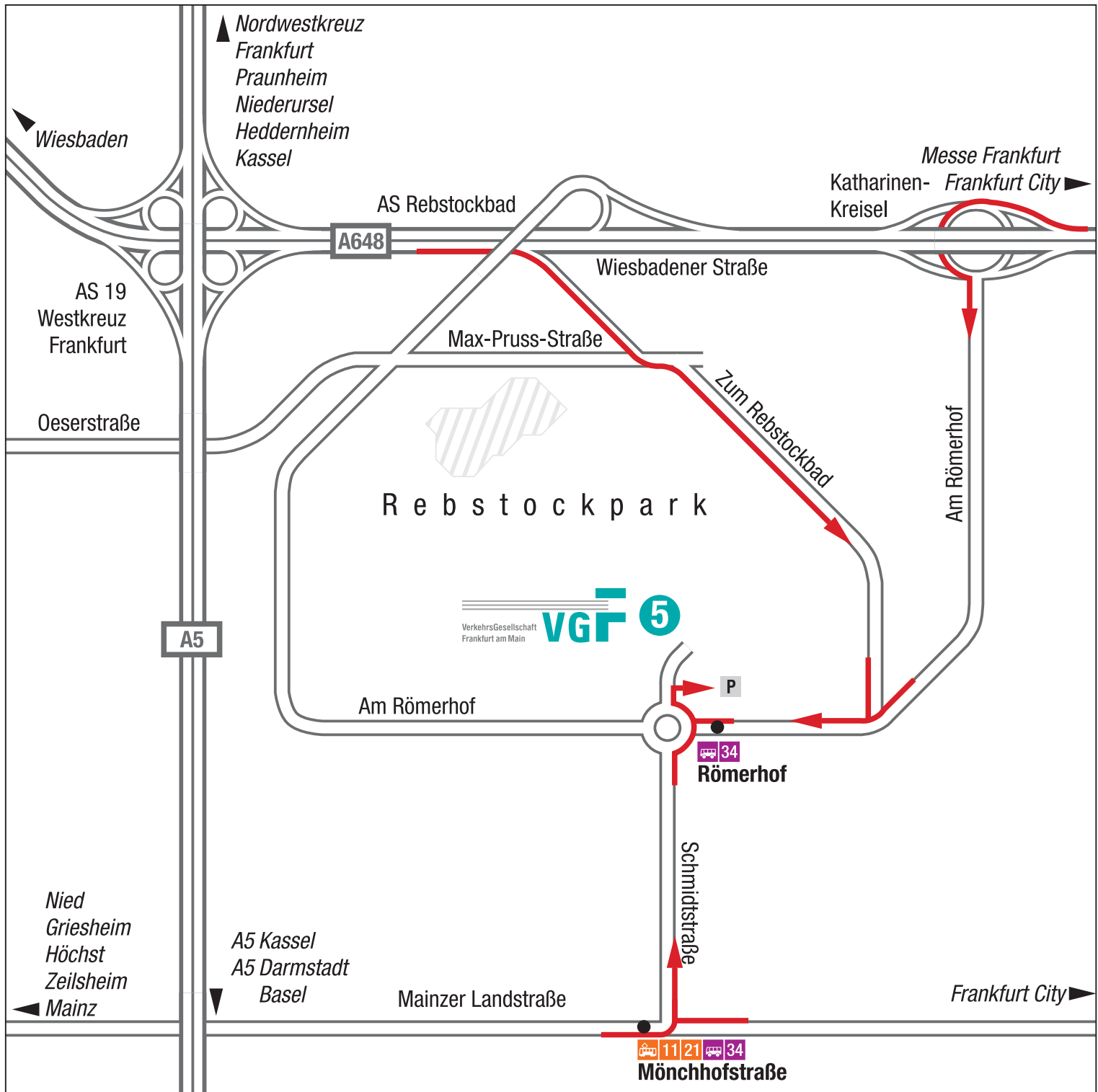
... von der A3, Anschlussstelle 51 „Frankfurt Süd“ kommend Richtung Innenstadt fahren, der Kennedyallee folgen und an der Stresemannallee links Richtung Hauptbahnhof abbiegen. Den Main überqueren, links in die Gutleutstraße abbiegen, durchfahren bis zur Hafenstraße, hier rechts und dann wieder links in die Mannheimer Straße abbiegen.
 ... von Norden über die A5 kommend bis Abfahrt Westhafen. Der Gutleutstraße folgen bis zur Hafenstraße. Links abbiegen, bis zur Mannheimer Straße durchfahren und hier links abbiegen.
 ... von Norden aus der Stadt kommend am Hauptbahnhof vorbeifahren und dann nach rechts in die Mannheimer Straße abbiegen und ganz durchfahren.

Mit dem Bus ...

... bis zur Haltestelle Heilbronner Straße.

Mit der S-, U-, und der Straßenbahn ...

... bis zum Frankfurter Hauptbahnhof, von dort weiter mit dem Bus bis zur Haltestelle Heilbronner Straße.



5 Omnibuswerkstätten und Betriebshof Rebstock
Am Römerhof 27

Elektrische Anlagen
Am Römerhof 27a

34 Am Römerhof

11 21 Mönchhofstraße

Mit dem Auto ...

... von der A5 und der A648 kommend an der Anschlussstelle 19 „Westkreuz Frankfurt“ Richtung Innenstadt. Der A648 folgen und an der Anschlussstelle „Rebstockbad“ abfahren. Der Straße folgen bis zur Max-Pruss-Straße. Hier links abbiegen und der Straße bis „Zum Rebstockbad“ folgen und hier rechts abbiegen. Der Straße folgen bis „Am Römerhof“, rechts abbiegen und bis zum Kreisel fahren. Im Kreisel an der ersten Ausfahrt abbiegen und an der nächsten Straße rechts abbiegen.

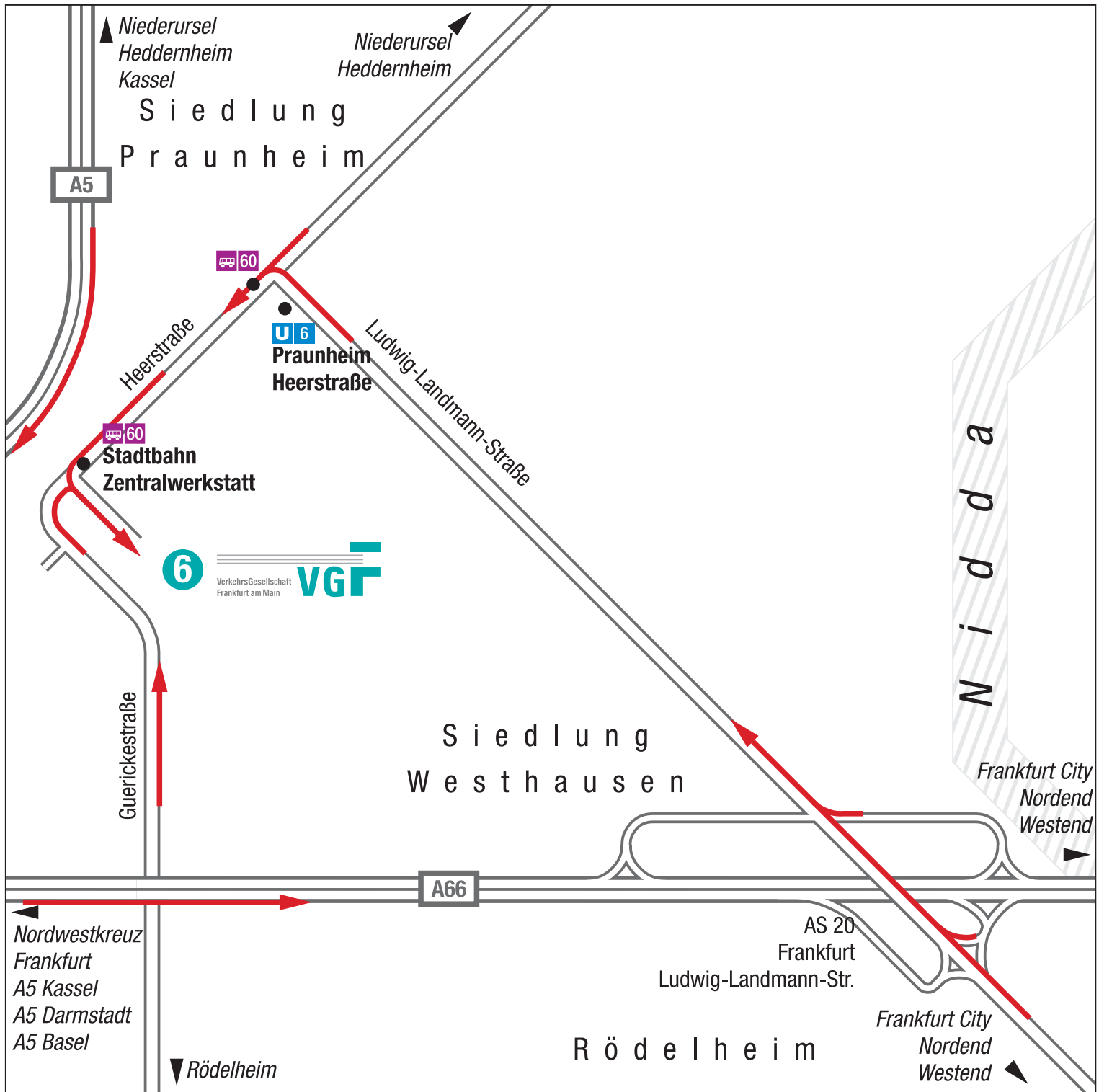
... Aus der Stadt kommend bis zum Katharinen-Kreisel. Dort nach Süden Richtung „Am Römerhof“ abbiegen. Der Straße folgen bis zum Kreisel. Den Kreisel bis zur ersten Ausfahrt durchfahren und an der nächsten Straße rechts abbiegen.

Mit dem Bus ...

... bis zur Haltestelle Römerhof.

Mit der Straßenbahn ...

... bis zur Haltestelle Mönchhofstraße, weiter mit dem Bus bis zur Haltestelle Römerhof.



6 Stadtbahn Zentralwerkstatt
Heerstraße 305

U 6 Praunheim Heerstraße

60 Stadtbahn Zentralwerkstatt

Mit dem Auto ...

... von der A5 oder der A66 aus Richtung Wiesbaden kommend bis zur Anschlussstelle 18 / 19 „Nordwestkreuz Frankfurt“, von dort weiter auf die A66 Richtung Frankfurt bis zur Anschlussstelle 20 „Ludwig-Landmann-Straße“. Hier Richtung Praunheim, der Ludwig-Landmann-Straße folgen bis zur Heerstraße, hier nach links abbiegen und bis zur Einfahrt zur Zentralwerkstatt durchfahren.

... aus der Innenstadt kommend über die A66 bzw. über die Ludwig-Landmann-Straße bis zur Anschlussstelle 20 „Ludwig-Landmann-Straße“, von hier der Ludwig-Landmann-Straße folgen bis zur Heerstraße, nach links abbiegen und bis zur Einfahrt zur Zentralwerkstatt durchfahren.

... von Rödelheim kommend, die Guerickestraße bis zum Ende durchfahren, nach rechts auf die Heerstraße abbiegen, bis zur Einfahrt der Zentralwerkstatt fahren.

... von Niederursel und Heddernheim kommend der Heerstraße folgen bis zur Einfahrt der Zentralwerkstatt.

Mit der U-Bahn und dem Bus ...

... bis zur U-Bahnhaltestelle Heerstraße, von hier weiter mit dem Bus 60 in Richtung Rödelheim Bahnhof zur Haltestelle Stadtbahn Zentralwerkstatt.



7 Betriebsbahnhof Heddernheim
Nassauer Str. 27

60 26 Heddernheim

S 6 Bahnhof Eschersheim
über

U 1 2 3 Weißer Stein

Mit dem Auto ...

... über die A661 kommend, an der Anschlussstelle 7 „Frankfurt Eckenheim“ über den Zubringer bis zur Hängelstraße. Rechts abbiegen und der Hängelstraße folgen bis zur Eschersheimer Landstraße, rechts abbiegen und bis zur Nassauer Straße durchfahren.
... aus der Innenstadt über die Eschersheimer Landstraße kommend nach Norden durchfahren bis zur Nassauer Straße.

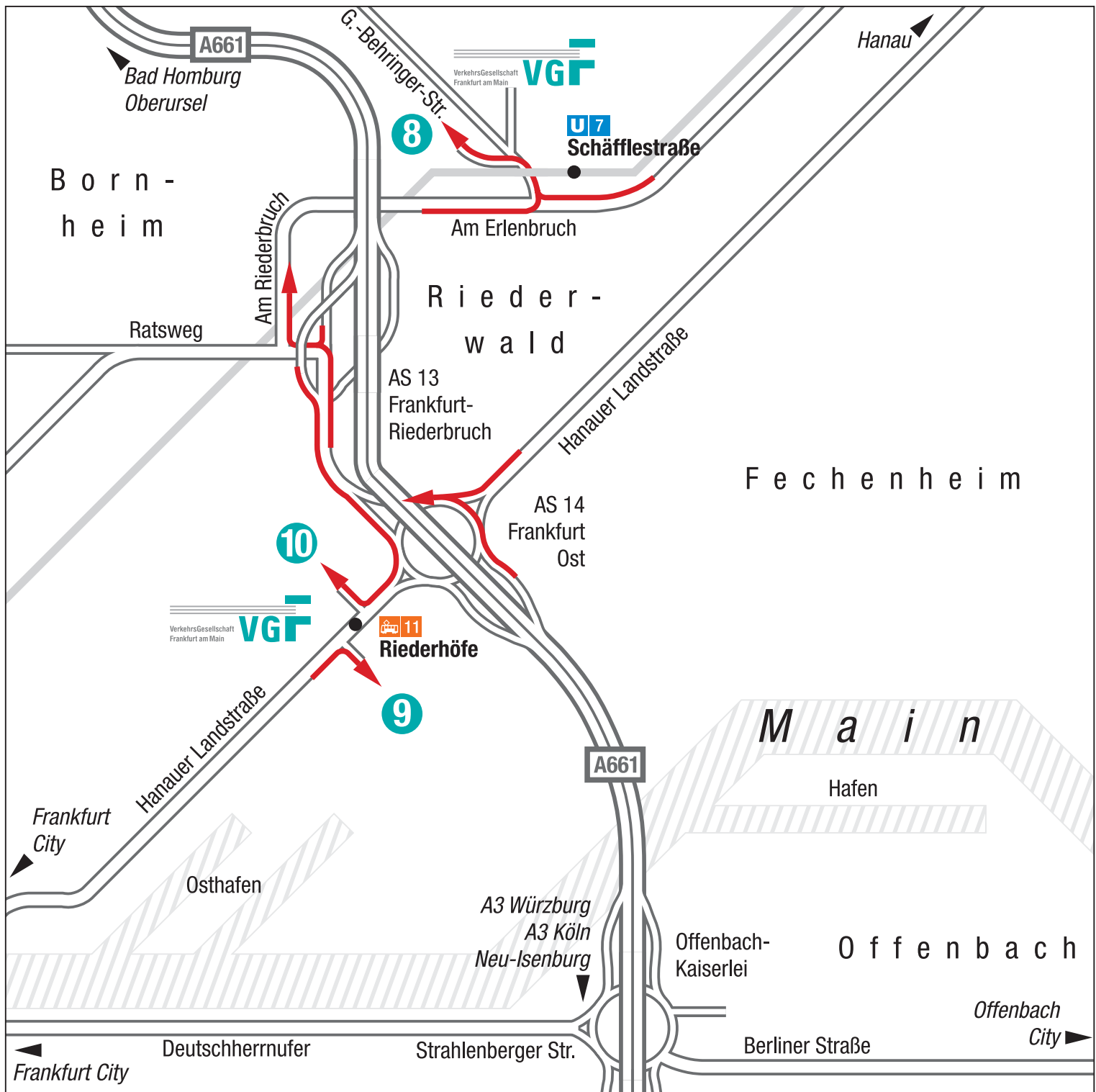
... von der A66 aus Richtung Wiesbaden und Innenstadt kommend, über die Hängelstraße, an der Eschersheimer Landstraße links abbiegen und bis zur Nassauer Straße durchfahren.

Mit der U-Bahn und dem Bus ...

... bis zur Haltestelle Heddernheim.

Mit der S-Bahn ...

... bis Bahnhof Eschersheim, Fußweg bis Haltestelle Weißer Stein. Weiter mit der U-Bahn zur Haltestelle Heddernheim.



8 **Betriebshof Ost**
Gustav-Behringer-Straße 3

U 7 **Schäfflestraße**

9 **Bahnbau**
Hanauer Landstraße 208

10 **Zentrale Gleiswerkstatt**
Hanauer Landstraße 345

11 **Riederhöfe**

8 **Mit dem Auto ...**
... von Süden kommend, zum Kaiserlei-Kreisel. Von hier weiter der A661 Richtung Bad Homburg folgen bis zur Anschlussstelle 14 „Frankfurt Ost“, von Norden kommend der A661 folgen bis zur Anschlussstelle 13 „Riederbruch“ und jeweils Richtung Bergen Enkheim / Riederwald abfahren. Der Straße Richtung Bornheim folgen, jedoch vor dem Ratsweg nach rechts „Am Riederbruch“ abbiegen. Der Straße folgen bis zur Gustav-Behringer-Straße und links abbiegen. Der Straße folgen bis zur Einfahrt des Betriebshofs.

Mit der U-Bahn ...
... bis zur Haltestelle Schäfflestraße.

9 10 **Mit dem Auto ...**
... über die A661 bis zur Anschlussstelle 14 „Frankfurt Ost“ fahren, hier Richtung Innenstadt abbiegen und der Straße folgen bis zur Einfahrt Zentrale Gleiswerkstatt rechts bzw. der Einfahrt Bahnbau links.

Mit der Straßenbahn ...
... bis zur Haltestelle Riederhöfe.