



## **Umgestaltung der Offenbacher Landstraße zwischen Scheerengasse und Buchrainplatz**

24. April 2017 bis Februar 2018



## Liebe Bürgerinnen und Bürger,

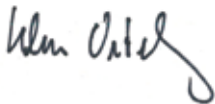
die Sanierung und Modernisierung der Offenbacher Landstraße ist seit langer Zeit geplant und dringend notwendig.

**Am Montag, 24. April 2017**, starten die Bauarbeiten zwischen Scheerengasse und Buchrainplatz. Die Stadt Frankfurt am Main hat ein ganzes „Paket“ an Bauarbeiten geschnürt, damit Sie entlang der Offenbacher Landstraße nur einmal mit den Einschränkungen leben müssen. Für diese Einschränkungen bitte ich um Ihr Verständnis. Die Bauarbeiten sind voraussichtlich im Februar 2018 abgeschlossen.

Die Offenbacher Landstraße hat eine große Bedeutung als entscheidende Anbindung des Stadtteils Oberrad an Frankfurt und Offenbach. Durch die Umgestaltung wird die Offenbacher Landstraße nun deutlich aufgewertet und entspricht nach der Fertigstellung dem heutigen technischen Standard.

Mit dieser Broschüre möchte ich Sie über die Details der Bauarbeiten informieren. Sollten Sie Fragen haben, wenden Sie sich gerne an das Anwohnerinformationsmanagement für das Bauprojekt, das Sie Montag bis Samstag zwischen 10 und 20 Uhr unter der Telefonnummer 069-138 260 39 erreichen.

Mit freundlichen Grüßen



Klaus Oesterling  
Verkehrsdezernent der Stadt Frankfurt am Main



## Was wir für Sie verbessern:

- Grundhafte Erneuerung der Fahrbahn zwischen Scheerengasse und Buchrainplatz und damit einhergehende Lärmreduzierung
- Abschnittsweise Erneuerung der Gehwege
- Einrichtung einer durchgängigen Radverkehrsführung in beide Richtungen
- Erneuerung der Gleise und Fahrleitung der Straßenbahn
- Barrierefreier Umbau der Straßenbahnhaltestelle „Bleiweißstraße“
- Zusätzlicher Fußgängerüberweg Hansenweg / Haltestelle „Bleiweißstraße“
- Erneuerung der Wasser-, Gas- und Stromleitungen
- Ausbau des Telekommunikationsnetzes
- Mehr Grün durch neue Bäume

## Das Wichtigste auf einen Blick:

- Gearbeitet wird montags bis samstags zwischen 7 und 20 Uhr.  
In Ausnahmefällen auch in der Nacht und am Wochenende.
- Die Offenbacher Landstraße ist während der Bauarbeiten zwischen Scheerengasse und Buchrainplatz für den Durchgangsverkehr gesperrt. Busse und Bahnen können dort nicht verkehren, ebenso wenig ist ein durchgehender Kfz-Verkehr möglich.
- Die Bauarbeiten erfolgen abschnittsweise. Dabei erstreckt sich die Baustelle zu keiner Zeit über den gesamten Ausbaubereich zwischen Scheerengasse und Buchrainplatz. Die ersten Arbeiten beginnen zwischen Scheerengasse und der Einmündung Bleiweißstraße. Nach Fertigstellung eines Abschnitts „wandert“ die Baustelle schrittweise Richtung Buchrainplatz.
- Die ordnungsgemäße Müllentsorgung ist während der Bauzeit gewährleistet.

## Geänderte Verkehrsführung

Die Offenbacher Landstraße ist während der Bauzeit zwischen Scheerengasse und Buchrainplatz für den Durchgangsverkehr gesperrt. Die weiträumige Umfahrung über die Gerbermühlstraße ist ausgeschildert, ebenso die Verkehrsumleitungen in Oberrad.

Der Anliegerverkehr wird nach Möglichkeit aufrechterhalten, es ist jedoch mit Einschränkungen zu rechnen. Zudem ist die Verkehrsführung rund um die Offenbacher Landstraße verändert.

Die Zufahrt für Einsatzfahrzeuge, Anlieger- und Lieferverkehr ist aus Richtung des Buchrainplatzes stadteinwärts möglich.

Je nach Bauphase ändern sich die Verkehrsführung und die Parkmöglichkeiten rund um die Offenbacher Landstraße. Hierüber werden wir gesondert informieren.

Außerhalb des Baustellenbereichs stehen Parkmöglichkeiten zur Verfügung.

Parkplätze im Baustellenbereich entfallen ersatzlos. Aufgrund der veränderten Verkehrsführung kann es in Seiten- und Nebenstraßen ebenfalls zu Einschränkungen der Parkmöglichkeiten kommen.

Im Baustellenbereich ist ein einseitig geführter, befestigter Gehweg vorhanden (asphaltiert oder gepflastert). Damit bleibt die Baustelle während der Bauarbeiten passierbar. Zugänge zu Häusern und Geschäften sind gewährleistet. Im Baustellenbereich sind die Zugänge voraussichtlich kurzzeitig geschottert.

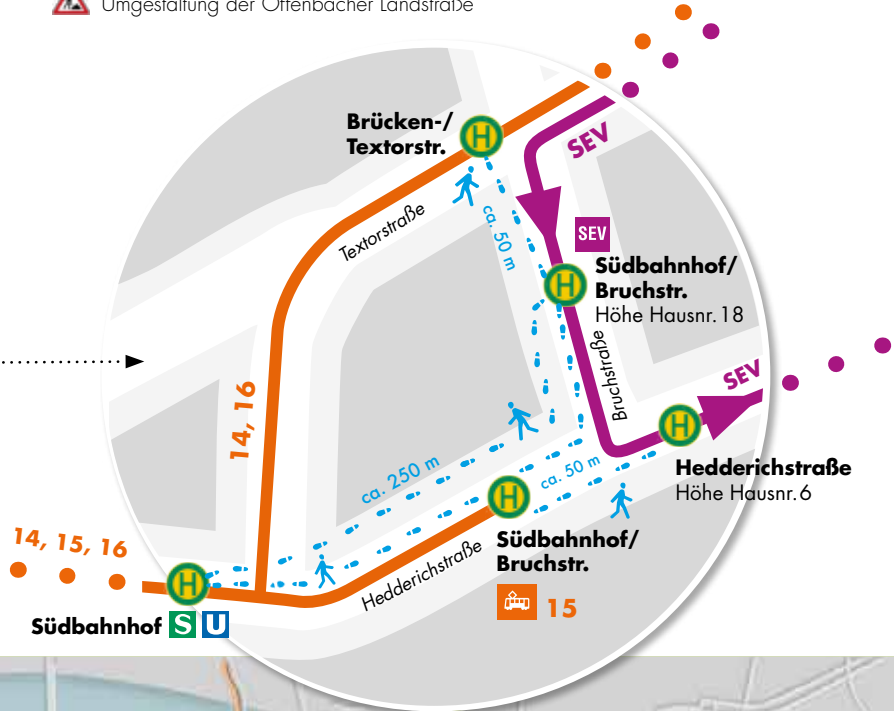
Radfahrerinnen und Radfahrern steht als Ausweichmöglichkeit unter anderem die parallel verlaufende Kochstraße zwischen Balduinstraße und Wellengasse zur Verfügung.



Ortsdurchfahrt gesperrt (Kontrollierte Zufahrt für Anlieger und Zulieferverkehr) zwischen Balduinstraße und Buchrainplatz








Richtung Sachsenhausen

Richtung Oberrad



## Mit Bus und Bahn ans Ziel

Legende:

-  Gesperrte Strecke
-  Schienenersatzverkehr mit Bussen
-  Straßenbahn
-  Umsteigemöglichkeit zu S-Bahn + U-Bahn
-  Alternative Verbindungen Bus
-  Alternative Verbindungen Straßenbahn
-  Fußweg zur Ersatzhaltestelle



## Mit Bus und Bahn ans Ziel

- Für alle Fahrten zwischen Südbahnhof, Mühlberg und Balduinstraße nutzen Sie bitte die Linie 16.
- Die Linie 15 verkehrt nicht bis Oberrad. Sie endet an der Haltestelle „Südbahnhof/ Bruchstraße“, die nur wenige Meter von den Bushaltestellen des Schienenersatzverkehrs (SEV) von und nach Oberrad entfernt ist.
- Die Linie 18 endet auch am Wochenende am Lokalbahnhof.
- Ein SEV mit Bussen ist von der Stadtgrenze Offenbach über Buchrainplatz und Gerbermühlstraße bis zur Haltestelle „Südbahnhof/Bruchstraße“ (Nähe Südbahnhof) eingerichtet.
- Bitte beachten Sie, dass im Bereich der Baustelle in Oberrad kein direkter Umstieg zwischen der Straßenbahn und den Bussen des SEV möglich ist.
- Die Haltestelle „Bleiweißstraße“ entfällt. Bitte nutzen Sie die benachbarten Haltestellen: ab Balduinstraße die Linie 16 oder ab Buchrainplatz die SEV-Busse.
- Die Kleinbuslinie 81 fährt nach einem Sonderfahrplan mit geänderten Linienweg. Von der Haltestelle „Georg-Treser-Straße“ ist es nur ein kurzer Fußweg zur Straßenbahnhaltestelle „Balduinstraße“.
- Fahrgäste von und nach Offenbach können auch die S-Bahn-Linien nehmen, um ihr Ziel zu erreichen.

## Informationen zu den Bauarbeiten:

Die Umgestaltung der Offenbacher Landstraße ist ein Bauprojekt der Stadt Frankfurt am Main. Am Bau beteiligt sind das Amt für Straßenbau und Erschließung (ASE), die Verkehrsgesellschaft Frankfurt am Main mbH (VGF), die Netzdienste Rhein-Main GmbH (NRM) und die Stadtentwässerung Frankfurt am Main (SEF).

### Anwohnerinformationsmanagement:

DSK Deutsche Stadt- und Grundstücksentwicklungsgesellschaft mbH & Co. KG  
Liebfrauenberg 26, 60313 Frankfurt am Main

Telefon: 069-138 260 39 (Montag bis Samstag 10 bis 20 Uhr)

E-Mail: [Offenbacher-Ldstr@dsk-gmbh.de](mailto:Offenbacher-Ldstr@dsk-gmbh.de) • [www.frankfurt.de/offenbacher](http://www.frankfurt.de/offenbacher)

Bitte haben Sie Verständnis, dass es während der Bauarbeiten zu kurzfristigen Änderungen kommen kann. Wir werden Sie so schnell und aktuell wie möglich informieren.

Gern können Sie sich unter [Offenbacher-Ldstr@dsk-gmbh.de](mailto:Offenbacher-Ldstr@dsk-gmbh.de) für unseren Mailverteiler anmelden.

Stand: März 2017

