



Umgestaltung der Offenbacher Landstraße Aktueller Bauablauf und geänderte Verkehrsführung

Informationen zu Bussen und Bahnen:

RMV Fahrplanauskunft unter
www.rmv.de oder Servicetelefon 069 24248024

Für Fragen und Anregungen wenden Sie sich bitte an unser Anwohnerinformationsmanagement:

DSK Deutsche Stadt- und Grundstücksentwicklungsgesellschaft mbH & Co. KG
Telefon: 069 13826039
(Montag bis Samstag 10 bis 20 Uhr)
E-Mail: Offenbacher-Ldstr@dsk-gmbh.de
www.frankfurt.de/offenbacher

Wir sind für Sie vor Ort:

Jeden Mittwoch 8 bis 10 Uhr:
Info-Box in der Mümlingstraße
sowie täglich während der laufenden Bauarbeiten:
Verkehrsposten am Saalbau Depot Oberrad



Unter der angegebenen E-Mail-Adresse können Sie sich
auch für den Newsletter anmelden.

Stand: Februar 2018

Liebe Anwohnerinnen und Anwohner,

die im Baufeld gefunden Keller und Kellerfundamente aus der Vorkriegszeit sowie aufwendige Bodensanierungen führen zu einem mehrmonatigen Zeitverlust bei der Umgestaltung der Offenbacher Landstraße. Wir haben den Bauablauf umgestellt mit dem Ziel, die Baumaßnahme voraussichtlich im zweiten Quartal 2018 abzuschließen.

Momentan bauen wir in mehreren Abschnitten gleichzeitig. Zwischen Hansenweg und Hirschhornstraße sind die Bautätigkeiten voraussichtlich bis März 2018 abgeschlossen. Im Abschnitt Hirschhornstraße bis Wehrstraße wurden bereits umfangreiche Erdarbeiten durchgeführt. Im März 2018 werden in diesem Bereich die Gleisbauarbeiten erfolgen.

Gebaut wird von montags bis samstags zwischen 7 und 20 Uhr.

Die Zufahrt für Einsatzfahrzeuge, Anlieger und Lieferverkehr stadteinwärts ist möglich. Auch die Zugänge zu den Häusern sind gewährleistet.

Die großräumigen Umleitungen zwischen Sachsenhausen und Oberrad bleiben erhalten. Für einen reibungslosen Bauablauf ist es allerdings erforderlich, Straßen kurzfristig zu sperren und Umleitungsstrecken zu verändern. Informationen zu diesen Änderungen können Sie vom Anwohnerinformationsmanagement erhalten. Die Kontaktdaten finden Sie auf der Rückseite.

Leider lässt es sich nicht vermeiden, dass während der Bauarbeiten Parkmöglichkeiten auf der Offenbacher Landstraße und in den Stichstraßen entfallen.

Das Angebot von Straßenbahn, den Bussen des Schienenersatzverkehrs (SEV) und dem Kleinbus Oberrad bleibt wie gewohnt bestehen und wurde auf Anregung von Fahrgästen und Anwohnern optimiert durch eine zusätzliche Haltestelle an der Osthafenbrücke, morgendliche Zusatzfahrten der SEV-Linie 16 an Schultagen sowie die Verlegung der Haltestelle Buchrainplatz stadtauswärts in die Wehrstraße. Informationen hierzu gibt es auf www.rmv-frankfurt.de.

Wir bitten um Ihr Verständnis.













Geänderte Verkehrsführung

Bauphase zwischen Hansenweg und Wehrstraße

Umgestaltung der Offenbacher Landstraße 

Kurzinfo und Legende:

-  Bauabschnitt
-  Einfahrt verboten
-  Verkehrsposten
-  Umfahrung mit dem Fahrrad in beide Richtungen
-  Neue Einbahnstraßenregelung
-  Durchfahrt verboten (Anlieger frei)
-  ÖPNV-Haltestelle
-  Info-Box für Anwohnerberatung
Achtung: Hier entfallen Stellplätze!
-  Fahrtrichtung
-  Feldweg (Fahrradverkehr frei)

